



















## ACTIVIDADES CULTURALES EN LA FACULTAD DE GEOGRAFÍA E HISTORIA 2022

Fecha actividad	Título de actividad	Evidencia
4 marzo	Dieta y Modos de Vida en el Pasado	
17-24 marzo	3ª Jornadas de Patrimonio FGH. Patrimonio amenazado	 <p><b>III JORNADAS DE PATRIMONIO HISTÓRICO, CULTURAL Y NATURAL</b>  <b>El Patrimonio amenazado</b>      17 y 24 de marzo de 2022. Edificio de Humanidades. ULPGC</p> <p><b>JUEVES, 17 DE MARZO. Salón de Actos. Edificio de Humanidades</b></p> <ul style="list-style-type: none"> <li>17:00 h. La gestión del patrimonio Cultural ante las amenazas de pérdida, por <i>María Antonia Pérez Betancor</i>, Dirección General de Patrimonio</li> <li>18:00 h. Patrimonio documental, entre el olvido y la desidia, por <i>Verónica Ojeda Jiménez</i>, Calles de La Palma.</li> <li>19:00 h. El lagar y el caserío de las Casas de Bandama: patrimonio vitivinícola a recuperar para uso público, por <i>Alex Hansen Machín</i>, Asociación Sociocultural Amigos de Bandama</li> </ul> <p><b>JUEVES, 24 DE MARZO. Aula 22. Edificio de Humanidades</b></p> <ul style="list-style-type: none"> <li>17:00 h. Amenazas a la biodiversidad canaria, por <i>Marcos Seles Pascual</i>, IUNAT-ULPGC</li> <li>18:00 h. Impactos ambientales sobre el geopatrimonio natural de los sistemas sedimentarios eólicos de Canarias desde una perspectiva multiescalar y espacio-temporal, por <i>Levi García Romero</i>, ICAG-ULPGC</li> <li>19:00 h. El cambio climático: amenazas sobre el patrimonio cultural y natural de la franja costera de las islas Canarias, por <i>Nicolás Ferrer Veleiro</i>, ICAG-ULPGC</li> </ul> <p><b>EXPOSICIÓN HALL EDIFICIO HUMANIDADES (17-30 de marzo)</b>  <b>EL LAGAR DE LAS CASAS DE BANDAMA Y LOS VIÑEDOS DEL MONTE LENTISCAL</b>. Comisarios: A. Hansen Machín y J.M. Rodríguez Hernández (Asociación Amigos de Bandama y FEDAC)</p>



<p>17-30 marzo</p>	<p>El Lagar de las Casas de Bandama y los viñedos del Monte Lentiscal</p>	
<p>22 de marzo</p>	<p>Dynamics and values of European cultural landscapes</p>	<p>CHARLA</p> <p><b>Dynamics and values of European cultural landscapes</b></p> <p>Dr. Tobias Plieninger <i>University of Göttingen</i></p> <p><b>Martes, 22 de marzo, a las 15:00 h</b></p>  <p><b>Aula B03 - Campus del Obelisco</b></p> <p>MÁS INFORMACIÓN aaron.santana@ulpgc.es</p> 



<p>16-17 de marzo</p>	<p>Jornadas sobre la cultura de la sostenibilidad</p>	<div style="text-align: center;">   </div> <p><b>I JORNADAS SOBRE LA CULTURA DE LA SOSTENIBILIDAD</b></p> <p><b>LAS CIENCIAS APLICADAS AL SERVICIO DE LOS ODS EN NUESTRA SOCIEDAD</b></p> <p><b>Juntos avanzando en la Cultura de la Sostenibilidad</b></p> <p><i>San Bartolomé de Tirajana</i>  <i>Centro Cultural de San Fernando de Maspalomas</i></p> <p><b>Marzo de 2022</b>      Miércoles 16 y jueves 17 (De 9.30 a 13.00 horas)</p> <p>Dirigidas a alumnado municipal de ESO y Bachiller</p> <p>Inscripción y contacto      Concejalía de Políticas Ambientales  <a href="mailto:jlnavarro@maspalomas.com">jlnavarro@maspalomas.com</a>      Telf: 928 657307 y 626102538</p> <div style="display: flex; justify-content: space-around; align-items: center;">     </div>
<p>7 de abril</p>	<p>Paleogenómica. Los estudios de ADN antiguo en las Islas Canarias.</p>	<div style="text-align: center;">  <p><b>PALEOGENÓMICA</b></p> <p>LOS ESTUDIOS DE ADN ANTIGUO EN LAS ISLAS CANARIAS</p> <p>DRA. ALEJANDRA C. ORDÓÑEZ</p>  </div> <p>07   ABRIL   2022   5PM</p> <p><b>AULA 3   EDIFICIO</b>      PILLARES CARLO</p> <p>IDIOMA: ESPAÑOL</p> <p>▼ <b>MÁS INFORMACIÓN</b> ▼</p> <p> <a href="https://www.semario-de-arqueologia-ulpgc.com">@SEMARIODEARQUEOLOGIAULPGC@SEMARIO.COM</a>  <a href="https://twitter.com/SEARQULPGC">@SEARQULPGC</a> <a href="https://twitter.com/SEARQ_ULPGC">@SEARQ_ULPGC</a> </p> <div style="display: flex; justify-content: space-between; align-items: center;">      </div>



19 de abril

Taller práctico sobre las funciones del Análisis Espacial y uso y manejo de datos LiDAR, usando el software ArcGIS Pro de la plataforma ArcGIS

https://outlook.office.com/mail/seen.aspx?AAMKAGYYJYmMU...

**Invitación ESRI ArcGIS**

Decanato Facultad Geografía e Historia <dec\_fgh@ulpgc.es>  
 Lun 18/04/2022 12:10

Les pongo debajo la invitación que realiza ESRI España para conocer las últimas novedades y el acuerdo existente con la ULPGC.  
 Alientamiento.

Estimado amigo:

Como supongo que ya sabrás, desde hace ya 8 años, la Universidad de Las Palmas de Gran Canaria dispone de un acuerdo corporativo con ESRI España, por el que puedes acceder a muchos de los productos de la Plataforma ArcGIS para tus actividades tanto en docencia como en investigación sin coste asociado, además de otros servicios interesantes para usuarios de la tecnología ArcGIS como tu.

Con la idea de explicarte con más detalle en que consiste el acuerdo y sus características, y además contarte las últimas novedades de la tecnología, **tengo el placer de invitarte personalmente a una sesión que se celebrará de forma presencial en la Universidad el próximo martes 19 de Abril de 2022, a partir de las 10:00 H en la Sala de Grados del Edificio de Humanidades ULPGC ( C/ Perez del Toro 1, Las Palmas).**

**Te adjunto aquí la agenda de dicha sesión, por si fuera de tu interés el asistir:**

1. Acuerdo campus ESRI España – Universidad de Las Palmas de Gran Canaria
  1. Características y ventajas para los usuarios
  2. Logística
  2. GIS y Plataforma ArcGIS
  3. El Web GIS de ESRI
  4. ArcGIS Pro:
    1. Presentación y posicionamiento de la herramienta
    2. Capacidades
    3. Ejemplos
  5. ArcGIS Online:
    1. Funcionamiento y componentes del portal
    2. Principales aplicaciones
    3. Ejemplos

Por favor, cuando puedas me respondes si tienes previsto asistir, para tenerlo en cuenta en la logística del evento.

Igualmente, puedes difundir esta invitación a cualquier usuario dentro de la Universidad que creas que puede tener interés en conocer más sobre el acuerdo o sobre ArcGIS, cuantos más seamos, mejor!

Quedo a la espera de tus noticias

Gracias

Un afectuoso saludo

[Redacted Name] Industry Manager  
 Esri España | Emilio Muñoz 35  
 28037 Madrid | España  
 T +34 609 188 713 | esri.es  
 Recuerda nuestro [Centro de Atención al Cliente](#)

1 de 2 18/04/22, 12:12

25 y 26 de abril

2º Seminario Internacional 'Territorios Ibéricos e Identidades Atlánticas'



**Territorios Ibéricos e Identidades Atlánticas**  
 Imágenes, representaciones e interpretaciones de las comunidades atlánticas, desde la Antigüedad a la actualidad

II Seminario Internacional



**25 y 26 de Abril de 2022**  
 CASA DE COLÓN  
 LAS PALMAS DE GRAN CANARIA

Director: Dr. Javier Luis Álvarez Santos



Informaciones e inscripción: [identidadatlantica@gmail.com](mailto:identidadatlantica@gmail.com)




Logo of the organizing institution at the bottom.





<p>28 de abril</p>	<p>La religión en la construcción de la identidad cívica y social en la Grecia Antigua</p>	
<p>29 de abril</p>	<p>Epigrafía Líbico-Bereber. El estudio de las inscripciones de los antiguos canarios.</p>	



<p>2 de mayo</p>	<p>Sobre colonialismo de época moderna y otros monstruos. Las pesquerías vascas en perspectiva (Auto y Arqueo)crítica.</p>	
<p>13 de mayo</p>	<p>Arqueología de costa brasileña. Relaciones entre humanos y tiburones.</p>	
<p>26 mayo</p>	<p>Simposio on-line "Territorio e Historia 2022"</p>	

		 <p> <b>LAND AND HISTORY</b>  <b>ONLINE-SYMPIOSIUM</b>  <b>2022</b>  <b>MAY 26th</b> </p> <p> <b>Two sessions:</b>  <i>morning (9:30 h – 12:00 h*)</i>  <i>afternoon (14:00 h – 16:30 h*)</i> </p> <p> <b>* UTC/London Time</b>  <b>Price: for free!</b>  <b>Platform: Zoom</b> </p> <p> <b>More information and participation:</b>  <a href="https://sites.google.com/view/landscape-histlab/land-and-history-online-symposium">https://sites.google.com/view/landscape-histlab/land-and-history-online-symposium</a> </p>
<p>14 de junio de 2022</p>	<p>Charla “Ceguera, autonomía personal e inclusión académica”</p>	<p>       Charla PDI        Decanato Facultad Geografía e Historia &lt;dec_fgh@ulpgc.es&gt;        Mar, 07/06/2022 13:36        Para: [Redacted]     </p> <p>       Buenos días,        Les enviamos este correo electrónico para comunicarles que el próximo <b>martes 14 de junio</b>, a las <b>11:00 horas</b>, tendrá lugar en el salón de actos la charla “Ceguera, autonomía personal e inclusión académica”, organizada por la ONCE.     </p> <p>       Destinatario: Personal Docente e Investigador        Finalidad: facilitar y ampliar información sobre la discapacidad visual y la aplicación de herramientas metodológicas específicas para las adaptaciones en el proceso de enseñanza-aprendizaje.        Inscripción: antes del lunes 13 de junio mediante correo a <a href="mailto:dec_fgh@ulpgc.es">dec_fgh@ulpgc.es</a> </p> <p>       Contenido:        1.- CARACTERÍSTICAS DE LA VISIÓN        2.- TIPOS DE CEGUERA        3.- CEGUERA, AUTONOMÍA PERSONAL E INCLUSIÓN ACADÉMICA        4.- LA ONCE, MODELO DE SERVICIOS        5.- OTRAS CUESTIONES DE CARÁCTER GENERAL        6.- TURNO DE PREGUNTAS        Un saludo,     </p> <p> <b>Dr. Pedro González Quintero</b>        Decano        Facultad de Geografía e Historia        ULPGC Universidad de Las Palmas de Gran Canaria        +34 928 45 29 95        dec_fgh@ulpgc.es        @ULPGC #ULPGC     </p>
<p>22 de junio de 2022</p>	<p>La Lengua de Signos Española y el papel del intérprete en el apoyo académico</p>	 <p> <b>ULPGC</b>      Universidad de      Las Palmas de      Gran Canaria   </p> <p>     Servicio Académico  <b>Sesión Informativa: Servicio de Interpretación de Lengua de Signos Española de la ULPGC</b> </p> <p>     El Intérprete de Lengua de Signos Española (ILSE) podría definirse como aquel profesional competente en la lengua de signos y la lengua oral de un entorno, capaz de interpretar los mensajes emitidos en uno de esas lenguas o su equivalente de forma eficaz.   </p> <p>     ¿Qué se ofrece?      Posibilidad de conocer el papel de este profesional en el ámbito académico y concretamente en el universitario para que se entienda mejor su labor.      Aprender el alfabeto dactilológico.   </p> <p>     ¿A quién va dirigido?      Profesorado de las Facultades del Campus del Obelisco.   </p> <p>     Te esperamos.   </p>  <p>     Lugar de celebración: aula 22      Día: 22 de Junio de 2022      Hora: 11:00-12:00   </p>



<p>Octubre</p>	<p>Exposición Ventanas al Patrimonio</p>	
<p>13-14 Octubre</p>	<p>15th Annual Meeting of the African Economic History Network</p>	





24 noviembre

Presentación del libro: "El Chismógrafo"



**JUEVES 24 DE NOVIEMBRE**  
**Presentación del libro**  
**El chismógrafo**  
 Asunción Recorro Balaban  
 Ismael Campos Méndez  
**SALÓN DE GRADOS (EDIFICIO ANEXO) A LAS 18.30 H. CAMPUS DEL OBELISCO**  
**CON FERNANDO BRUQUETAS**  
**ORGANIZAN**

25 noviembre

Jornadas abiertas teórico prácticas de difusión del conocimiento sobre paleografía e historia de la escritura.

**JORNADAS ABIERTAS TEÓRICO PRÁCTICAS DE DIFUSIÓN DEL CONOCIMIENTO SOBRE PALEOGRAFÍA E HISTORIA DE LA ESCRITURA I: MANUSCRITOS, PAPEL, TINTA, CÁLAMO Y PLUMA**  
 25 de noviembre de 2022, ULPGC  
 Dir.: Leonor Zozaya-Montes

16:00-16:40 h. **JOSÉ ANTONIO MOREIRO GONZÁLEZ (UC3M)**  
*Agustín Millares Carlo, de manuscritos y repertorios*  
 16:40-16:50 h. Debate

16:50-17:30 h. **VERÓNICA OJEDA JIMÉNEZ (CCRDC)**  
*El papel y la tinta en los procesos de restauración*  
 17:30-17:40 h. Debate

17:40-18:10. Descanso

18:10-18:50 h. **NATHALE LETURCQ (Tintes Naturales)**  
*Tintes del siglo XIX. Del retortero a la práctica*  
 18:50-19:00 h. Debate

19:00-19:40 h. **LEONOR ZOZAYA-MONTES (IATEX, ULPGC - CHSC, Univ. de Coimbra)**  
*Paleografía experimental con cálamos y plumas: teoría y práctica*  
 19:40-19:50 h. Debate

19:50-20:00 h. Clausura

Estas jornadas pretenden transferir el conocimiento a la sociedad sobre temas relativos a Paleografía e Historia de la escritura. Tienen el espíritu de difundir la información impulsando actividades prácticas y participativas de forma original. Para ello contará con personas expertas externas a la academia, además de especialistas universitarios. Serán conferencias abiertas a propuestas novedosas e interdisciplinarias, abiertas en el tiempo y abiertas a todos los públicos.

La entrada será gratuita hasta completar el aforo, pero será preciso inscribirse previamente. Con ese fin, se deberá enviar un correo con nombre, apellidos y DNI, expresando que desea matricularse, con el asunto "Inscripción a la I Jornada abierta sobre paleografía", dirigido a [leonor.zozaya@ulpgc.es](mailto:leonor.zozaya@ulpgc.es) para que ella emita el diploma digital de asistencia a quien acuda a todas las conferencias del día.

Sala de Grados (Anexo del edificio Agustín Millares Carlo), Fac. de Geografía e Historia (Campus del Obelisco), ULPGC, C. Pérez del Toro, 1, CP. 35004, LFGC.



28 y 29 de noviembre

I Jornadas de Patrimonio Inclusivo

**Patrimonio inclusivo**  
 Canarias tiene un rico patrimonio natural y cultural. Está formado por bienes colectivos que deben ser accesibles para cualquier ser humano. Sin embargo, las personas con discapacidad todavía encuentran numerosos obstáculos para acceder e integrar el patrimonio, especialmente en espacios abiertos. De ahí la necesidad de diseñar propuestas que incorporen la accesibilidad universal de manera integral, para que podamos disfrutar del patrimonio de forma inclusiva.

Las jornadas son una proyección del proyecto "Elaboración de materiales didácticos inclusivos en el ámbito de la Geografía aplicada a la Educación Ambiental en Canarias (INCLUECAN)", realizado con fondos para investigación de la Fundación CAC/Canarias y de la Fundación Barcelona La Caixa. Se está ejecutando en la Universidad de Las Palmas de Gran Canaria, a través del grupo de investigación de Geografía Física y Medio Ambiente y del de Didáctica de las Ciencias Sociales, y cuenta con la colaboración de ANAIES Canarias, de Parques Inclusivos Canarias, y del Centro de Geografía Teórica de la Universidad Tecnológica Metropolitana de Santiago de Chile.

En estas jornadas se presentarán también acciones realizadas en el marco del convenio de colaboración suscrito entre la Fundación Canaria Parque Científico Tecnológico de la Universidad de Las Palmas de Gran Canaria y el Ayuntamiento de Las Palmas de Gran Canaria para el desarrollo de acciones e iniciativas en el litoral de la bahía del Corral - Las Canteras.

**Destinatarias**  
 • Personas de empresas, instituciones y ONG que trabajen en colectivos con necesidades específicas.  
 • Estudiantes e investigadores en temáticas relacionadas con la difusión del patrimonio natural y cultural.  
 • Personas interesadas en la difusión inclusiva del patrimonio.

**Objetivos**  
 • Colaborar con la formación de profesionales para identificar propuestas inclusivas de interpretación del patrimonio natural y cultural.  
 • Fomentar la difusión del patrimonio de manera inclusiva, tanto en contextos de educación formal como no formal.  
 • Compartir experiencias sobre la divulgación del patrimonio de manera inclusiva.  
 • Presentar resultados del proyecto "Elaboración de materiales didácticos inclusivos en el ámbito de la Geografía aplicada a la Educación Ambiental en Canarias" (INCLUECAN).

**Inscripción**  
 Inscripción gratuita hasta completar aforo. Se realizará a través del siguiente enlace: <https://www.incluecan.com/inscripcion/>. La plaza no será firme hasta que recibamos nuestra confirmación en su correo electrónico. Se atenderá por riguroso orden de inscripción.

**Recomendando académicos de créditos por la Facultad de Geografía e Historia**  
 Se reconocen 30 horas de docencia a través de las acciones de los días 28 y 29 de noviembre, se participará en las actividades de los 30 días (reconocerán un total de 17 horas).

**Sala de Grados**  
**Edificio Anexo de Numeradas**  
 Universidad de Las Palmas de Gran Canaria  
 C/ Pérez del Toro 1, 35005 Las Palmas  
 28, 29 y 30 de noviembre de 2022





<p>22 diciembre</p>	<p>Huella de Carbono</p>	<p>[SPAM] Solicitud de actividad docente externa</p> <p>Tipo de actividad: Charla          Ámbito: Local</p> <p>Fecha de inicio: 2022-12-22          Fecha de término: 2022-12-22</p> <p>Total de horas: 2          Lugares de celebración: Aula de informática posgrado 1          Título del evento: Estudio de la huella de carbono y cambio climático en la Evaluación Ambiental Estratégica          Descripción: La Ley 21/2013, de 9 de diciembre, de evaluación ambiental, indica que el estudio ambiental estratégico debe evaluar los efectos de los planes en el cambio climático y, especialmente, determinar la huella de carbono. Debido a que son aspectos muy especializados, se ha considerado fundamental la intervención en el proceso de formación de los alumnos de un experto en esta materia. Por este motivo, se pretende contar con la participación de Santiago Hernández Socorro, el cual es Licenciado en Ciencias Ambientales por la Universidad de Granada, gerente y consultor de Gestión Ambiental, de la Calidad y Crowdfunding en Tu EcoHuella. Tiene amplia experiencia en el cálculo de la huella de carbono en la evaluación ambiental de los instrumentos de planeamiento, especialmente en planes generales.</p> <p>Cursos/s: Cuarto          Asignatura/s: Evaluación Ambiental y Territorial          Objetivos: - Comprender el papel del análisis del cambio climático y la huella de carbono la evaluación ambiental estratégica.          - Adquirir formación en la evaluación de la huella de carbono.          Competencias: - Conocimiento de las teorías, disposiciones y prácticas de la ordenación del territorio.          - Iniciar al alumnado el en conocimiento de la evaluación ambiental, de sus conceptos básicos y terminología específica.          - Sensibilizar al alumnado sobre el papel de las evaluaciones integradas en las estrategias de desarrollo sostenible.</p> <p>Este e-mail se ha enviado vía formulario de solicitud de actividad extracurricular desde la Web de la Facultad de Geografía e Historia - ULPGC</p>
<p>16 de diciembre</p>	<p>Taller de redacción y cita bibliográfica          Para elaborar trabajos universitarios:          1.Redacción y estilo          2.Esquema general de un trabajo universitario          3.Citas y referencias, bibliografía y fuentes</p>	<p>Curso-taller de elaboración de trabajos escritos FGH          Decanato Facultad Geografía e Historia &lt;dec_fgh@ulpgc.es&gt;          Mar 13/12/2022 12:22          Para: [Redacted]</p> <p>Estimadas alumnas y alumnos,</p> <p>Como parte de nuestro Plan de Acción Tutorial y de Orientación al alumnado, y en respuesta a la demanda expresada por el alumnado durante el curso pasado, se ha organizado un <b>Curso-taller de elaboración de trabajos escritos</b> que tiene como objetivo proporcionarles pautas y orientación para la redacción de sus trabajos de curso.</p> <p>El curso-taller se desarrollará el próximo viernes 16 de diciembre de 11 a 13 horas en el aula B02.</p> <p><b>Los contenidos a tratar tienen que ver con los indicadores de evaluación:</b>          -Redacción y estilo: claridad en la redacción, lenguaje académico.          -Esquema general de un trabajo universitario.          -Como citar páginas, artículos, libros digitales...          -Bibliografía y fuentes          -La importancia de evitar el plagio.</p> <p>Atentamente,</p> <p>Pedro González Quintero          Decano          Facultad de Geografía e Historia          Universidad de Las Palmas de Gran Canaria</p> <p>tel. 928452995          dec_fgh@ulpgc.es          www.fgh.ulpgc.es</p> <p>PLAZA DE LA CONSTITUCIÓN, S/N          35003 - LAS PALMAS DE GRAN CANARIA - ESPAÑA/SPAIN</p>
<p>16 de diciembre</p>	<p>Conferencia: Visibilidad y puesta en valor de fragmentos del pasado.</p>	